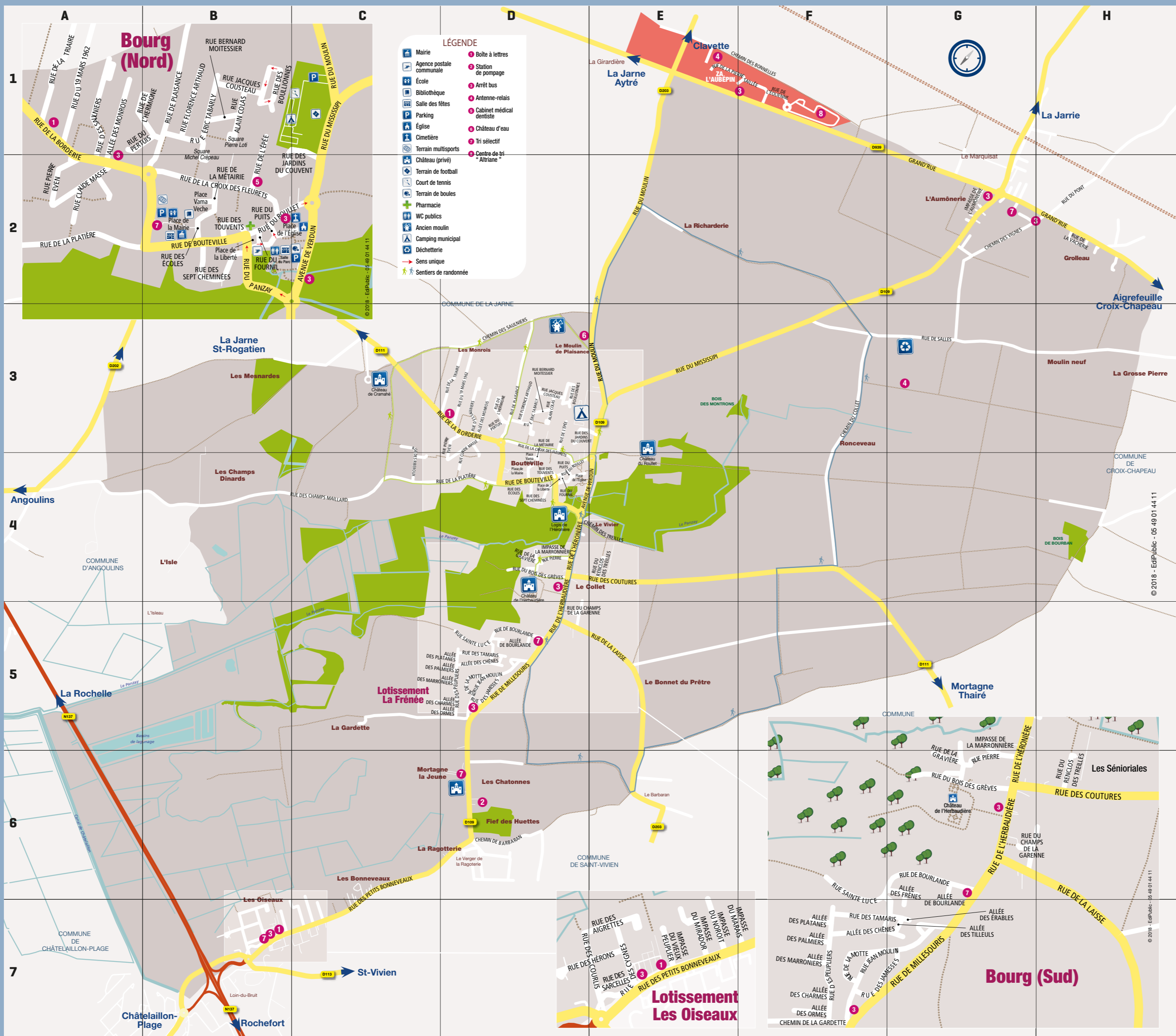



# Bienvenue à Salles-sur-Mer



**FABRICE CHAILLOUX**  
ÉLECTRICITÉ GÉNÉRALE

- Installation électrique
- Photovoltaïque
- Chauffage
- Interphone
- Téléphone
- Isolation

5 Impasse du Marais 17220 Salles/Mer  
Tél/Fax : 05 46 56 35 39  
Portable : 06 09 83 40 13

**L'îlot des Lys**  
Restaurant

Ouvert du Lundi au Vendredi  
Soir et week-end sur réservation (pour groupe uniquement)  
Accueil client : 09h - 16h  
Service : 11h45 - 14h30

Ardoise du jour à déguster en terrasse ou dans notre salle climatisée

05.46.51.08.93  
1, Rue Archimède  
ZAC de Belle Aire Nord 17440 AYTRÉ  
www.lilotdeslys.com

## Index des rues

Aigrettes (rue des).....E7	Marronniers (impasse de la).....G5
Arthaud (Rue Florence).....B1	Masse (rue Claude).....A2
Aumonomie (Impasse de l').....G2	Métairie (rue de la).....B2
Bois des Grèves (rue du).....G6	Millesouris (rue de).....F67
Borderie (rue de la).....A1-2	Mirador (impasse du).....E7
Boullionnes (rue des).....B1	Mississippi (rue du).....E3
Bourlande (allée de).....G6-7	Moitessier (rue Bernard).....B1
Bourlande (rue de).....G6	Monrois (allée des).....A1
Bouteville (rue).....B2	Motte (rue de la).....F7
Champ de la Garenne	Moulin (rue du).....E2
(rue du).....GH6	Moulin (rue Jean).....F67
Champs Maillard (rue des).....BC4	Norait (impasse du).....E7
Charmes (allée des).....F7	Ormes (allée des).....F6
Chênes (allée des).....F7	Palmiers (allée des).....F6
Colas (rue Alain).....B1	Panzay (rue du).....B2
Courlis (rue des).....DE7	Pertuis (rue du).....A1
Cousteau (rue Jacques).....B1	Petits Bonneveaux (rue des).....EF7
Coutures (rue des).....H6	Peupliers (rue des).....F7
Crépeau (square Michel).....B1	Pierre (rue).....G6
Croix des Fleurets (rue de la).....B2	Pierre Taillée (rue de la).....E1
Cygnés (rue des).....E7	Plaisance (rue de).....B1
19 mars 1962 (rue du).....A1	Platanes (allée des).....F7
Écoles (rue des).....B2	Platière (rue de la).....A2
Églie (place de l').....B2	Puits (rue du).....B2
Élienne (rue de l').....F1	Renclos des Treilles (rue du).....H6
Épée (rue de l').....B2	Ribéroux (rue des).....C4
Érables (allé des).....D5	Rouillet (rue du).....B2
Even (rue Pierre).....A2	Saintes-Luce (rue de).....F6-7
Fournil (rue du).....B2	Sarcelles (rue des).....E7
Frènes (allée des).....G6	Saulniers (chemin des).....D3
Gardette (chemin de la).....F7	Saulniers (rue des).....A1
Grand'Rue.....GH2	Sept Cheminées (rue des).....B2
Gravière (rue de la).....D4	Tabarly (rue Éric).....B1
Herbaudière (rue de l').....D4-5	Tamaris (rue des).....F7
Hermione (rue de l').....A1	Tilleuls (allée des).....G7
Héronnière (rue de l').....G6	Touvents (rue des).....B2
Hérons (rue des).....DE7	Treilles (chemin des).....E4
Jamesses (rue des).....FG7	Triaria (rue de la).....A1
Jardins du Couvent (rue des).....B1	Vacherie (rue de la).....H2
Laisse (rue de la).....G6 H6-7	Vama Véché (place).....B2
Liberté (place de la).....B2	Verdun (avenue de).....BC2
Loti (square Pierre).....B1	Vieux Peuplier (impasse du).....E7
Mairie (place de la).....B2	Vignes (chemin des).....G2
Marais (impasse du).....E7	
Marronniers (allée des).....F6	

## Index des lieux-dits

Aubépin (ZA L')	Grolleau	H2
Centre de tri Altriane	Isle (L')	B4
Aumonomie (L')	Mesnards (Les)	B3
Bonnet du Prêtre (Le)	Monrois (Les)	D3
Bonneveaux (Les)	Mortagne-la-jeune	CD6
Bouteville	Moulin-de-Plaisance (Le)	D3
Champs Dinards (Les)	Oiseaux (Les)	B6-7
Chattonnes (Les)	Ragotterie (La)	CD6
Collet (Le)	Richarderie (La)	E2
Frénée (La)	Ronceveau	F3
Gardette (La)	Vivier (Le)	E4

**AMBULANCE SALESIEENNE**  
ambulance salesienne@orange.fr

TRANSPORT TOUTES DISTANCES

23 RUE DU 19 MARS 1962  
17220 Salles sur Mer

05 46 56 06 81

**vival by Casino**

Produits régionaux / Relais pressing / Dépôt de pain  
Point de vente Sud-Ouest (lundi) / Boissons fraîches

Ouvert tous les jours sauf le mardi  
8h - 13h et 14h - 20h

2 Rue du Panzay, 17220 Salles-sur-Mer  
05 16 07 32 17

**Garage de l'Aumonomie**

entretien réparation carrosserie peinture vo/vn

Dépanage - remorquage  
7j/7 24h/24  
véhicule de courtoisie

89 l'Aumonomie Grolleau  
17220 Salles sur Mer  
05 46 35 97 96  
garage.aumonomie@orange.fr

PEINTURE - DÉCORATION - ISOLATION - REVÊTEMENTS SOLS ET MURS

**DURANCEAU**  
PEINTURE

17 RUE DE LA PIERRE TAILLÉE - ZA DE L'AUBÉPIN 17220 SALLES SUR MER  
TÉL. 05 46 56 68 10 / MOBILE, 06 08 53 58 27  
JM.DURANCEAU@WANADO.FR

ISO-RENOV

05 46 30 07 17  
contact@iso-renov.com  
www.iso-renov.com

Iso Renov - Les Grands Bonneveaux - 17 220 Saint Vivien

La référence pour votre habitat

**RESIDENTIEL PROFILES**

Tél. 05 46 41 80 23  
Fax. 05 46 07 76 83

Bardage vinyle ROYAL  
Mur acoustique / Clôture et brasseur PVC / Peinture spéciale PVC et ALU  
RES (panneau Polymère pour la construction de mur béton)

14 rue de la pierre taillée - ZI de l'aubépin - 17220 SALLES SUR MER

**Intermarché SUPER**

Centre Commercial de l'Océan  
Le Petit Bonneveau - 17220 SALLES SUR MER  
TÉL : 05 46 56 42 20

On vous accueille :  
du lundi au samedi de 8h30 à 19h30  
le dimanche de 09h00 à 12h30

24/24

**Auto Ecole Cool Conduite**


PERMIS B - CONDUITE ACCOMPAGNÉE  
REMISE À NIVEAU

1, rue des Sarcelles  
17220 SALLES-SUR-MER  
05 46 44 67 18 - 06 80 13 42 04

ESPACE COIFFURE  
Galerie Intermarché  
Le petit Bonneveau  
17220 SALLES SUR MER  
05 46 30 23 63

Du mardi au vendredi de 9h00 à 19h00  
Le samedi de 9h00 à 18h00  
AVEC OU SANS RENDEZ-VOUS

LES JOURS ECO de -10% à -20%



Logo de la commune de Salles-sur-Mer

Logo de la commune de Salles-sur-Mer

## Services

Mairie ..... 05 46 56 03 79
Site Internet : www.salles-sur-mer.fr
Mail : salles-sur-mer@salles-sur-mer.fr
*Ouvert du lundi au vendredi de 9h à 12h et de 16h à 18h.*

École maternelle ..... 05 46 56 03 32
École primaire ..... 05 46 56 16 71
Mail : em-sallesurmer@ac-poitiers.fr
Garderie maternelle ..... 05 46 42 29 43
Garderie primaire ..... 05 46 56 37 35
*Lundi, mardi, jeudi, vendredi de 7h30 à 8h45 et de 16h30 à 19h00.*

Agence postale communale ..... 05 46 37 41 47
*Heures d'ouverture : du mardi au samedi de 8h30 à midi (sauf le mercredi de 8h30 à 12h30)*

Marché : *Tous les mercredis matin, sur la place de la Liberté.*

Déchetterie ..... 0 800 535 844
Heures d'ouverture : de 9h à 12h et de 14h à 18h. Fermée les mardis, dimanches, et jours fériés.

Altriane, *Centre de tri et de valorisation des déchets : visites sur réservation au 0 800 535 844.*

Assistante sociale, *sur rendez-vous* 05 46 28 03 86

Gendarmerie : .....05 46 35 80 06
Communauté d'Agglomération de la Rochelle .....05 46 30 34 00
Cabinet médical, *rue de la Croix des Fleurets*.....05 46 56 08 11
Dentiste, *rue de la Croix des Fleurets*..... 05 46 42 22 51
Infirmières, *rue de la Croix des Fleurets*..... 05 46 51 08 19
Masseur Kiné, *rue de la Croix des Fleurets*..... 05 46 56 71 27
Pharmacie, *rue du Roulet*.....05 46 31 01 18
Ambulance Sallésienne ..... 05 46 56 06 81
Taxi .....06 74 08 43 16 / 05 46 42 36 48

Assistantes maternelles : *Liste disponible sur le site Internet de la commune.*

Psychomotricienne, *3 rue Jacques Cousteau*.....06 65 61 25 21

## Géographie

Au Nord Ouest de la Charente- Maritime, couvrant une superficie de **1403 hectares**, Salles-sur- Mer est située entre La Rochelle (10 km) et Rochefort (20 km). **4 km séparent la ville de l'océan Atlantique.**

Lieu de villégiature privilégié par son taux d'ensoleillement comparable à celui de la Côte d'Azur (2400 h/an) et par la **proximité des îles de Ré, Oléron, Aix et Madame**, Salles-sur-Mer et ses alentours bénéficient d'un climat océanique : les hivers sont doux et l'été les températures sont tempérées par la brise de mer. Le territoire sallésien s'abaisse progressivement vers le littoral atlantique, passant d'une altitude de 17 mètres NGF à la « Pointe du Pendu » à celle de 1.5 mètre NGF à la « Petite Borde ». Points culminants du territoire communal (29 mètres NGF) : le « Moulin de Plaisance » et le « Champ du Frêne ».

Au sud ouest, le territoire sallésien est couvert par **des marais côtiers**. La Commune est traversée par le ruisseau « le Panzay ». Celui-ci naît dans le parc du **château du Roulet**, de petites sources et des eaux de ruissellement. Avant de se jeter dans l'Atlantique au niveau de « Saint-Jean des Sables », il traverse le parc municipal, passe sous le pont du Péré, puis sillonne la partie nord des marais. Ces derniers constituent l'extrémité septentrionale d'une zone humide côtière plus importante, les **Marais de Rochefort**.



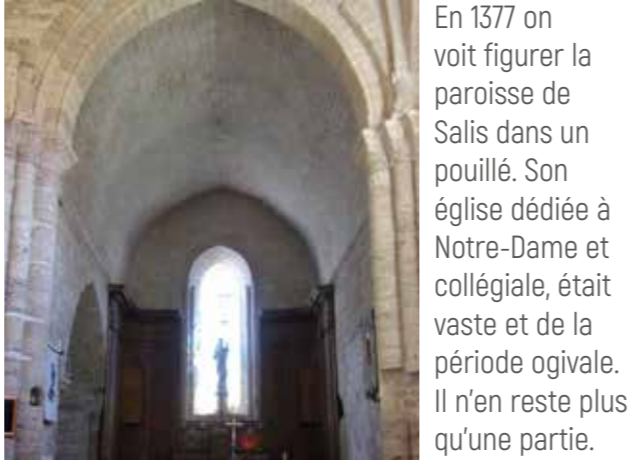
# Histoire

**Petite histoire de Salles-sur-Mer**

Il y a deux origines possibles au nom de la Commune : « **Salles** » **peut provenir du latin salis signifiant le sel**. Il existait en effet autrefois dans la région de nombreux sites à sel, comme en témoigne encore le chemin des Saulniers dont l'origine remonte au transport du sel à partir des marais d'Angoulins.

Une autre hypothèse indique que le terme « Salle » désignait en vieux français **le siège d'une petite seigneurie**, représenté par un château ou un logis qui servait de résidence secondaire ou de halte au seigneur local.

Les châteaux de l'Herbaudière, de Mortagne-la-Jeune, du Roulet, de Cramahé, de l'Héronière et les Borderies témoignent d'un **riche passé** et **d'un lieu de villégiature prisé par les citadins**. L'activité principale de Salles était jusqu'au début du XX<sup>e</sup> siècle **la culture de la vigne**, détruite par le phyloxéra, remplacée par l'élevage et aujourd'hui par les cultures céréalières.



L'intérieur de l'église Notre-Dame de Salles-sur-Mer

L'extérieur de l'église Notre-Dame de Salles-sur-Mer

Influencée par La Rochelle, lieu de travail pour beaucoup, de loisirs et de culture pour d'autres, Salles-sur-Mer est entrée tout naturellement dans la Communauté de Villes le 1<sup>er</sup> janvier 1994.

**Salles perpétue la tradition de la « Fête de la Rosière »**. Cette fête a été instituée par Pierre François Even – né au Moulin de Plaisance le 17 novembre 1809 – propriétaire et voyageur mort à Tripoli de Syrie le 17 février 1879. Il avait, par testament, constitué la commune de Salles légataire de ses biens, et désigné la municipalité seule pour les administrer. Il précisait que les revenus seraient partagés de la façon suivante : 1/3 aux élèves de l'école de garçons, 1/3 pour assister les vieillards, 1/3 à une jeune fille méritante dans sa 18<sup>e</sup> année, qui serait choisie par les autres jeunes filles de son âge et qui serait élue Rosière. La fête aurait lieu le 24 juin. Et depuis 1881, Salles-sur-Mer, tous les ans, le dimanche le plus près du 24 juin, fête sa Rosière. **Cette journée permet de réunir les habitants, les élus, les écoles, les associations dans une joyeuse kermesse qui se prolonge par un dîner et bal champêtre que clôture un feu d'artifice.**

Salles-sur-Mer dépend de l'Arrondissement de La Rochelle et du Canton de Châtelailлон-Plage

**Député** : Frédérique TUFFNELL

**Conseillers Départementaux** : Sylvie MARCILLY & Stéphane VILLAIN

Salles-sur-Mer est une Commune de la Communauté d'Agglomération de La Rochelle (CdA).



Le monument aux morts de Salles-sur-Mer

## Patrimoine

Les alentours de Salles-sur-Mer sont riches de **quelques châteaux** qui ne sont pas ouverts à la visite. Ces châteaux témoignent **d'un riche passé et d'un lieu de villégiature prisé des citadins**. La commune est riche de 35 puits identifiés.

**Les sentiers de découverte**

Le parcours vous mènera à la découverte **d'anciens châteaux peuplés d'histoire et de légendes**, de Repose Pucelle à Cramahé, du Roulet à l'Herbaudière. Il y sera question d'élection de Rosière et de cochon pendu, de hérons, de clandestins et de géants verts.

**L'Eglise Notre Dame**

Du haut de ses **900 ans**, l'église Notre Dame domine le village de Salles-sur-Mer. A son origine, cette église dépend du prieuré de l'île d'Aix. Édifiée entre le XI<sup>e</sup> et XII<sup>e</sup> siècle, elle fut détruite à deux reprises lors du siège des Anglais en 1356 et durant les guerres de Religion.



Le château de Cramahé

Le château de Mortagne-la-Jeune

Le château de l'Herbaudière

Le château de l'Héronière

Le château de la Roche-Blanche

Le château de la Roche-Blanche

Le château de la Roche-Blanche

Le château de la Roche-Blanche

Le château de la Roche-Blanche

Le château de la Roche-Blanche

Le château de la Roche-Blanche

Le château de la Roche-Blanche

Le château de la Roche-Blanche

Le château de la Roche-Blanche

Le château de la Roche-Blanche

Le château de la Roche-Blanche

Le château de la Roche-Blanche

Le château de la Roche-Blanche

Le château de la Roche-Blanche

Le château de la Roche-Blanche

Le château de la Roche-Blanche

Le château de la Roche-Blanche

Le château de la Roche-Blanche

Le château de la Roche-Blanche

Le château de la Roche-Blanche

Le château de la Roche-Blanche

Le château de la Roche-Blanche

Le château de la Roche-Blanche

Le château de la Roche-Blanche

Le château de la Roche-Blanche

Le château de la Roche-Blanche

Le château de la Roche-Blanche

Le château de la Roche-Blanche

Le château de la Roche-Blanche

Le château de la Roche-Blanche

Le château de la Roche-Blanche

Le château de la Roche-Blanche

Le château de la Roche-Blanche

Le château de la Roche-Blanche

Le château de la Roche-Blanche

Le château de la Roche-Blanche

Le château de la Roche-Blanche

Le château de la Roche-Blanche



**Le château du Roulet - XV<sup>e</sup>s *(Privé)***

Dès **1401**, Huguet Desnorp possédait un « hébergement » à Salles. Le 26 avril 1438 « l'oustel » du Roulet, son moulin et ses dépendances furent anoblis et inféodés par le comte de Richemont, connétable de France, en faveur de Laurent Desnorp. En 1468, le Roulet passe par mariage à Antoine de Jarrie. La même famille le conserve jusqu'en 1598, où la fille de Jarrie épouse Daniel de Green de Saint-Marsault, écuyer, seigneur de la Garde Merpins.

**C'est à Louis Green de Saint-Marsault que l'on doit l'actuel château commencé vers 1710 d'après les plans fournis par Claude Masse (ingénieur géographe)**. Des travaux de réfection entrepris au 18<sup>e</sup> siècle sont interrompus par la mort du propriétaire au siège de Lisbonne en 1714 et l'aile sud reste inachevée.



**Le Château de Cramahé - XVIII<sup>e</sup>s *(Privé)***

Dès 1401, nous relevons le nom de Pierre Copodoys, sire de Cramahé, qui dépendait de la seigneurie de Chatelaillon.

En 1518, Jeanne, duchesse de Longueville , vicomtesse de Chatelaillon, accorde la terre et le premier château à Pierre Châteigner, maire de La Rochelle. Les descendants de Pierre Châteigner gardèrent Cramahé jusqu'à la révocation de l'Edit de Nantes.

Le château de l'Herbaudière

Le château de l'Herbaudière

Le château de l'Herbaudière

Le château de l'Herbaudière

Le château de l'Herbaudière

Le château de l'Herbaudière

Le château de l'Herbaudière

Le château de l'Herbaudière

Le château de l'Herbaudière

Le château de l'Herbaudière

Le château de l'Herbaudière

Le château de l'Herbaudière

Le château de l'Herbaudière

Le château de l'Herbaudière

Le château de l'Herbaudière

Le château de l'Herbaudière

Le château de l'Herbaudière

Le château de l'Herbaudière

Le château de l'Herbaudière

Le château de l'Herbaudière

Le château de l'Herbaudière

Le château de l'Herbaudière

Le château de l'Herbaudière

Le château de l'Herbaudière

Le château de l'Herbaudière

Le château de l'Herbaudière

Le château de l'Herbaudière

Le château de l'Herbaudière

Le château de l'Herbaudière

Le château de l'Herbaudière

Le château de l'Herbaudière

Le château de l'Herbaudière

Le château de l'Herbaudière

Le château de l'Herbaudière

Le château de l'Herbaudière

Le château de l'Herbaudière

Le château de l'Herbaudière

Le château de l'Herbaudière

Le château de l'Herbaudière

Le château de l'Herbaudière

Le château de l'Herbaudière

En 1865, les derniers Châteigner passèrent à l'étranger. En 1714, à la suite d'une licitation entre les héritiers, la seigneurerie revint à Henriette-Céleste de Béjarry.

**Le corps du logis** que nous connaissons, grâce à des relevés effectués par l'ingénieur Claude Masse, **aurait été reconstruit en 1753. La façade postérieure contient les armoiries sculptées sur bois des familles Harouard et Larocque-Latour.**

Cramahé est l'une des premières maisons nobles de l'Aunis à adopter des formes nouvelles influencées par les hôtels particuliers.



**Le Logis de l'Héronière XVIII<sup>e</sup>s *(Privé)***

Établie en forme de **U**, la construction se compose **d'un logis avec dépendances** entourant une tour carrée. Ce manoir présente les caractéristiques tout en longueur des maisons aunisiennes de la première moitié du 18<sup>e</sup> siècle. Le portail monumental, encadré de deux lions, contraste avec l'allure générale de ce manoir. Dans le jardin, une statue de Vénus sculptée par Allegrain, porte la mention « Allegrain fecit 1765 », ce qui permet une datation pour le logis.

L'histoire du logis de l'Héronière est assez obscure. Au 18<sup>e</sup> siècle, il était détenu par Antoine Saulnier, inspecteur des fermes du Roi.

**Le Château de l'Herbaudière - XVI<sup>e</sup>s *(Privé)***

La seigneurie de l'Herbaudière ne remonte sans doute pas au delà de 1539. Dès 1557, Pierre Salbert, pair et échevin de La Rochelle est qualifié sieur de l'Herbaudière.

Le château de l'Herbaudière

Le château de l'Herbaudière

Le château de l'Herbaudière

Le château de l'Herbaudière

Le château de l'Herbaudière

Le château de l'Herbaudière

Le château de l'Herbaudière

Le château de l'Herbaudière

Le château de l'Herbaudière

Le château de l'Herbaudière

Le château de l'Herbaudière

Le château de l'Herbaudière

Le château de l'Herbaudière

Le château de l'Herbaudière

Le château de l'Herbaudière

Le château de l'Herbaudière

Le château de l'Herbaudière

Le château de l'Herbaudière

Le château de l'Herbaudière

Le château de l'Herbaudière

Le château de l'Herbaudière

Le château de l'Herbaudière

Le château de l'Herbaudière

Le château de l'Herbaudière

Le château de l'Herbaudière

Le château de l'Herbaudière

Le château de l'Herbaudière

Le château de l'Herbaudière

Le château de l'Herbaudière

Le château de l'Herbaudière

Le château de l'Herbaudière

Le château de l'Herbaudière

Le château de l'Herbaudière

Le château de l'Herbaudière

Le château de l'Herbaudière

Le château de l'Herbaudière

Le château de l'Herbaudière

Le château de l'Herbaudière

Le château de l'Herbaudière

Le château de l'Herbaudière

Le château de l'Herbaudière

Le château de l'Herbaudière



A la fin du 16<sup>e</sup> siècle Elisabeth Salbert apporta la terre à son mari, René Blandin. Une gravure de Claude Chatillon réalisée au début du XVII<sup>e</sup> et un dessin complet de l'ingénieur Claude François Masse au début du XVIII<sup>e</sup> permet de cerner l'évolution.

**L'Herbaudière a subi quelques transformations par rapport à ses origines**; les douves notamment ont été comblées avec les pierres des remparts du château. **Les toitures et façades du château sont inscrites à l'inventaire des monuments historiques.**

**Le château de Mortagne la Jeune**

La cour d'honneur s'organise autour d'un pavillon central présentant **un décor végétal de style Louis XVI** et est encadrée par deux ailes de dépendances. Au début du XX<sup>e</sup> siècle, cet espace était largement arboré et comportait un parterre central planté de palmiers.

**Le Moulin de Plaisance**

Pierre François Even, né au Moulin de Plaisance le 17 novembre 1809, était voyageur et propriétaire. A sa mort, il avait par testament constitué Salles-sur-Mer comme légataire de tout ce qu'il possédait. **Le Moulin de Plaisance est le dernier des 2 moulins** que comptait Salles-sur-Mer au XVIII<sup>e</sup> siècle.

Comme la plupart des moulins à vent d'Aunis, **ce moulin** tour circulaire à 3 niveaux **est situé à l'endroit le plus élevé de la Commune**, soit 28 mètres au nord du bourg. L'activité du moulin a cessé au début du 20<sup>e</sup> siècle. Pendant la deuxième guerre mondiale, les allemands l'utilisèrent comme poste de commande de tir, après lui avoir enlevé son faitage et son mécanisme. **Ses ruines dominent encore le village.**

Le moulin de Plaisance

Le moulin de Plaisance

Le moulin de Plaisance

Le moulin de Plaisance

Le moulin de Plaisance

Le moulin de Plaisance

Le moulin de Plaisance

Le moulin de Plaisance

Le moulin de Plaisance

Le moulin de Plaisance

Le moulin de Plaisance

Le moulin de Plaisance

Le moulin de Plaisance

Le moulin de Plaisance

Le moulin de Plaisance

Le moulin de Plaisance

Le moulin de Plaisance

Le moulin de Plaisance

Le moulin de Plaisance

Le moulin de Plaisance

Le moulin de Plaisance

Le moulin de Plaisance

Le moulin de Plaisance

Le moulin de Plaisance